

## UPUTE ZA OPIS PLANINARSKOG PUTA

**1. Planinarski put se uvijek opisuje u pravcu uspona.** Crtica (-) odvaja pojedine dionice puta. Zadatak je da se sa što manje riječi jasno opiše trasa planinarskog puta. Radi preglednosti prilikom opisa puta treba koristiti predložene kratice.

**2. Znak križanja planinarskih putova označava se s (x).** U opisu markiranog puta koristi se oznaka (x) za raskrižje markiranih putova. Znak (x) upisati na svakom raskrižju, a iza (x) upisati broj puta s kojim se križa. Npr.: (x) s 2 (što znači da je tu raskrižje puta kojeg opisujemo s putom br. 2). Ispred znaka (x) upisati naziv mjesta križanja, ako je poznato. Npr.: na Senjskom bilu se od puta br. 1 odvaja put br.2: s. Biondić, (x) s 2. Ako se od br.1 odvaja više putova i to pišemo. Npr.: na Senjskom bilu se od puta br.1 odvajaju putovi br.3 i 4: kod s. Žukalj, (x) s 3 i 4 (riječ kod znači da je (x) nedaleko sela, a ne u selu). Obavezno uvesti u opisu putova oznake (kratice) za selo, zaselak (s 3 do 4 kuće), prijevoj, sedlo, livada, izvor, jezero, potok, spomenik, osigurani put i dr.

**3.** U opisu trase puta navesti što više naziva mjesta kojima put prolazi. Obavezno ispred naziva opisati čemu taj naziv pripada. Npr. zas. Biondići, zas. Pandore, s. Žukalj, s. Veliki Stolac, liv. Desinovac, liv. Babrovača, raspelo Crkvina, liv. Šarganovac, ulaz u NP Sjev Velebit Babić siča, podr. Vranjevina, gradina Dobra kuća, sedlo između M. i V. Javomika, š.k. na Skoblaru, podr. Zaušak, turska kula Stupčanica, gostionica Casablanca, nadst. Purnica (nadstrešnica na Pakri), itd.

**4.** Znak (x) ne treba stavljati ako je početak puta plan. objekt ili naselje, a niti na vrhu iako na njega dolazi više prilaznih putova. Ako put prolazi kroz naselje u kojemu se putovi križaju, znak križanja (x) treba staviti. Na pr. uz dom Zavižan, prijevoj Vratnik, selo Oštarije, dom Ravni Dabar i dr. nije potrebno staviti znak (x).

**5. Opis mjesta križanja.** Obavezno napisati naziv mjesta križanja ako je poznato. Npr.: na Medvednici u opisu puta 20 od Bačuna do pl. kuće Hunjka opisuje se križanje na Njivicama ovako: selo Bačun (bus), (x) s putom 59 - nadstrešnica Njivice, (x) s putovima 18 i 19 - izvor Donji Mrzljak, (x) s putom 16 - itd.

Ako mjesto križanja nema ime ili nam je nepoznato, počinjemo opis križanja sa znakom (x), a ispred i iza njega stavljamo povlaku -. Npr.: - (x) sa 6 –

Korištene kratice:

(x)	križanje planinarskih putova
PD	planinarsko društvo
pl.d.	planinarski dom
pl.k.	planinarska kuća

s.	selo
zas.	zaselak
liv.	livada
podr.	područje
















skl.	planinarsko sklonište
l.k.	lovačka kuća
š.k.	šumarska kuća

a.c.	asfaltna cesta
m.c.	makadamska cesta

### Primjer opisa puta:

Naziv plan. puta	Početak puta	Kraj puta	Opis puta
Malačka - sedlo Vrata iznad pl.d. Putalj	Malačka	sedlo Vrata iznad pl.d. Putalj	Malačka, pl.k.- pl.k. Česmina - v. Birnjac (662 m) - c. Sv. Ivan (627 m) - v. Biranj (631 m) - prvo sedlo istočno od Birnja (Grebine), (x) sa 2 za s. Radun - sedlo (istočno od kote 549 m), (x) sa 3 za c. Sv. Lovre 300 m - južno ispod v. Kaštelice (581 m) - južno ispod kote 567 m, (x) sa 4 za pl.k. Pod Koludrom - prvo (x) sa 5 za pl.skl. Orlovo gnijezdo - drugo (x) sa 5 za pl.skl. Orlovo gnijezdo - južno od kote 608 m (Dražev dolac, Malo Petrinovo) - Marića staje - kota 532 m - na a.c. (x) sa 6 za c. Sv. Luke - sedlo Vrata, (x) sa 6 za pl.d. Putalj
Sedlo Vrata iznad pl.d. Putalj - vrh Sv. Juraj	sedlo Vrata iznad pl.d. Putalj	vrh Sv. Juraj	sedlo Vrata, (x) sa 6 za pl.d. Putalj - M. Kozjak (631 m) - greben, (x) sa 7 za c. Gospa na hladi (groblje Kaštel Sućurca) - po grebenu Kozjaka preko v. Žižina Tureta (582 m) - (x) sa 8 za v. Škrabutina i požarnu c. - (x) sa 9 za Splitov klinčani put - v. Sv. Juraj (676 m)

Kod izrade grafičkih prikaza uz pomoć MapSource programa koriste se slijedeće oznake za karakteristične točke:

-  - oznaka za vrh
-  - oznaka za planinarski dom ili sklonišče
-  - oznaka križanja planinarskih putova
-  - oznaka za polazišče, kolodvor, parking, autobusnu stanicu i sl.
-  - oznaka za izvor pitke vode
-  - oznaka za crkvu, samostan, manastir ...
-  - oznaka za kapelu, raspelo i sl.
-  - oznaka za most
-  - oznaka za naselje, bez obzira na njegovu veličinu
-  - oznaka za pećinu
-  - oznaka za piramidu
-  - oznaka za posebnu kuću: šumarsku, rezidenciju, Gerharda Ledića
-  - oznaka za restoran, izletišče,
-  - oznaka za ostale posebnosti na putu: prijevoj, livada, sedlo ...
-  - oznaka za utvrdu, zamak ili ruševine starog grada